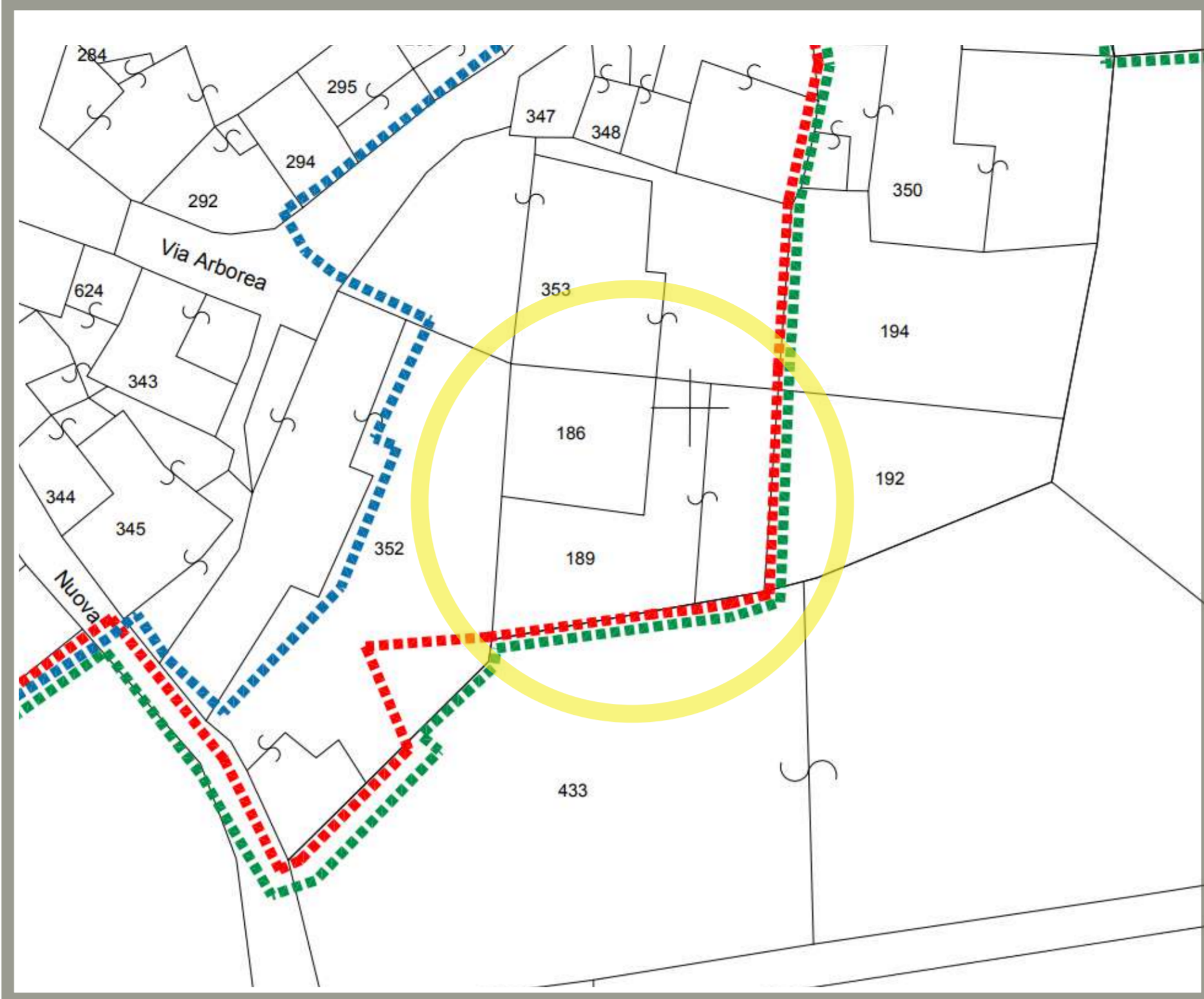
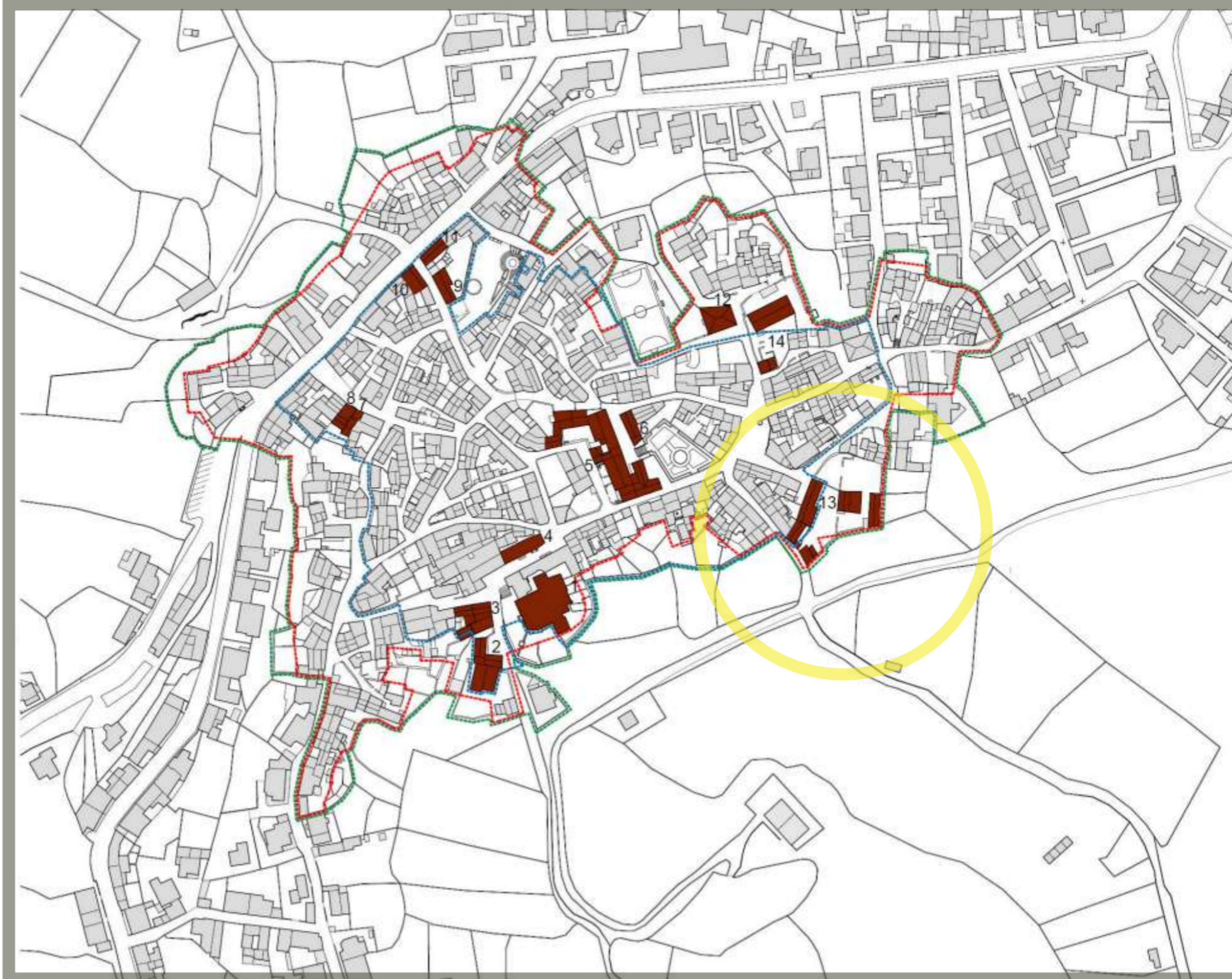




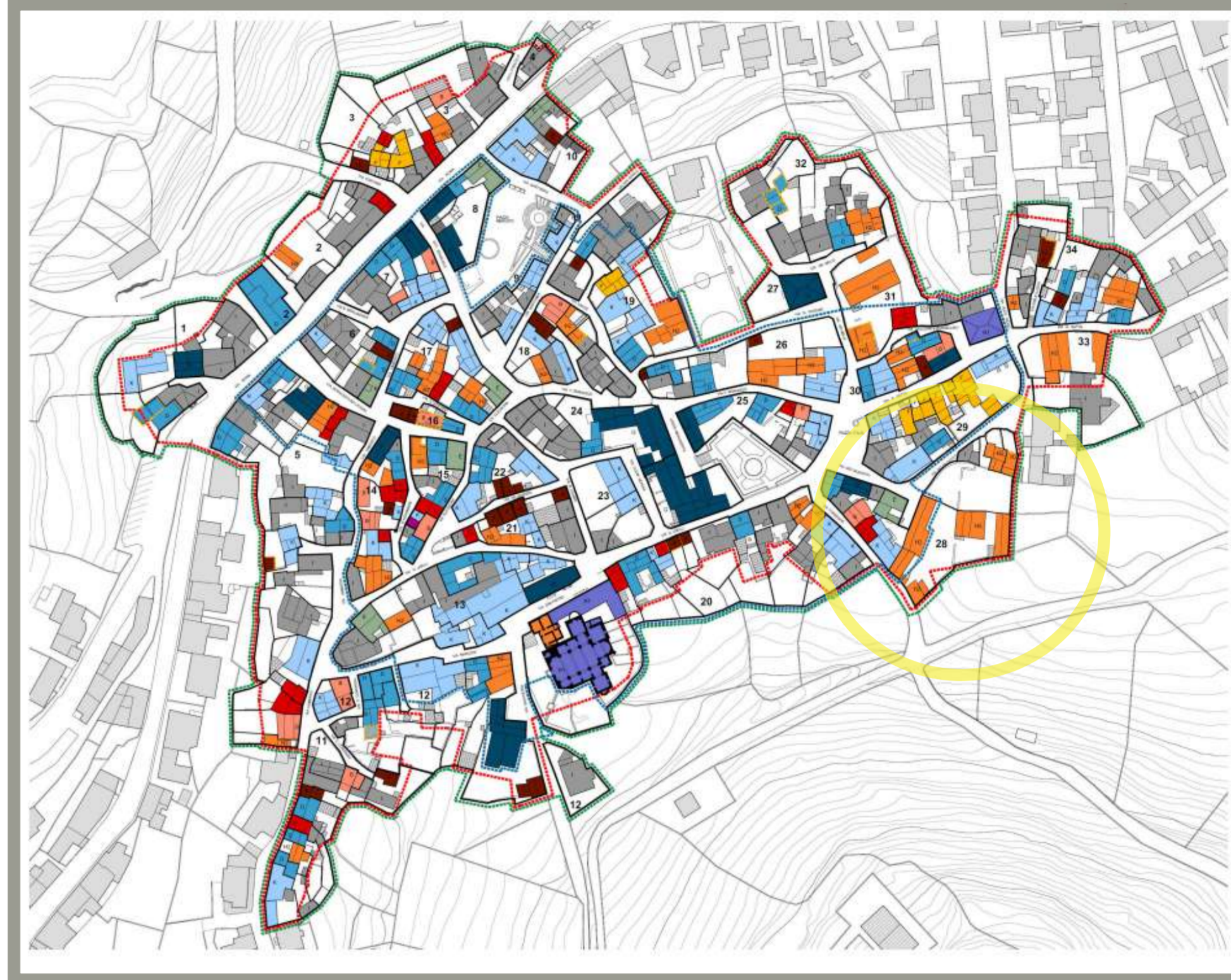
aerofoto



planimetria catastale



Perimetro della zona A dello strumento urbanistico comunale vigente
planimetria degli edifici di pregio
casa Cherchi - isolato n. 28, unità edilizia "h"



abaco delle tipologie edilizie

LEGENDA

- PERIMETRO CENTRO MATRICE
- PERIMETRO ZONA "A" P.d.F.
- PERIMETRO PIANO PARTICOLAREGGIATO
- LIMITE ISOLATO
- LIMITE UNITA' EDILIZIA
- 1 ISOLATO
- a UNITA' EDILIZIA
- RUDERE

H1 EDILIZIA SPECIALISTICA

H2 CASE A CORTE ANTISTANTE O DOPPIA



Strumento urbanistico vigente - PUC del 1981



estratto del PIANO PARTICOLAREGGIATO DEL CENTRO DI ANTICA E PRIMA FORMAZIONE
planimetria di progetto (isolato n. 28)

LEGENDA

- PERIMETRO CENTRO MATRICE
- PERIMETRO ZONA "A" P.d.F.
- PERIMETRO PIANO PARTICOLAREGGIATO
- LIMITE ISOLATO
- LIMITE UNITA' EDILIZIA
- 1 ISOLATO
- a UNITA' EDILIZIA
- COPERTURA A TETTO (TEGOLE) CON RELATIVE PENDENZE
- COPERTURA PIANA A TERRAZZA

INTERVENTI EDILIZI CONSENTITI

- INTERVENTI DI NUOVA EDIFICAZIONE INDIVIDUAZIONE PLANIMETRICA
- INTERVENTI DI DEMOLIZIONE E RICOSTRUZIONE INDIVIDUAZIONE PLANIMETRICA
- VINCOLO DI NUOVA COPERTURA A TETTO/ RIFACIMENTO MANTO DI COPERTURA




COMUNE DI NEONELI

progetto di fattibilità tecnica ed economica per il recupero dei volumi accessori dell'edificio scolastico "casa Cherchi"

(CIG: Z363AAB5CC - CUP: F41F22003720006)

Committente:
Comune di Neoneli OR

progettista:
Arch. Pier Paolo Perra

Il Responsabile del procedimento:
Geom. Gianfranco Urru

arch. Pier Paolo Perra - ORISTANO - via C. Monteverdi 41b
oggetto dell'elaborato

INQUADRAMENTO URBANISTICO cartografico

progetto: Fattibilità tecnica e economica	data: febbraio 2024	scala: varie	alaborato n. C01
--	------------------------	-----------------	----------------------------