COMUNE DI NEONELI

Provincia di Oristano

PROGETTO DEFINITIVO

VALORIZZAZIONE DEL PATRIMONIO COSTRUITO STORICO E REDAZIONE DEI PIANI DI RECUPERO ANTICHI CENTRI DEL CENTRO DI ARTICA E PRIMA FORMAZIONE E ADEGUAMENTO DEGLI STRUMENTI URBANISTICI VIGENTI IN ADEGUAMENTO AL PIANO PAESAGGISTICO REGIONALE

ASSESSORATO LAVORI PUBBLICI
Assessore Esterno
Ing. Giuseppe Sanna

SINDACO Dr. Giovanni Dedoni
V.Sindaco Dr. Gianfranco Cau
Assessore Sig. Antonio Sanna

DIRIGENTE Ing. Giovanni Corda
COLLAUDO Ing. Roma, n° 231 Arch. Stefania Erriu Arch. Stefania Erriu
V.S.A. Geom. Gianfranco Cau

Responsabile del procedimento: Geom. Gianfranco Cau

Responsabile del procedimento: Geom. Gianfranco Cau
Collaboratori: Geom. Gianfranco Cau

12a ADEGUATO AL
PIANO PAESAGGISTICO REGIONALE DEL BACINO PILOTA DEL PIANO STRALCIO DELLA COSTA

Pagg. 1-2/8/22/50

Data: OCTOBRE 2012	Prog. Progetto: G. Lecis
Scala: 1:200	Disegno: F. COCORE
Rev.	Aggiornamento:
Rif.: L.R. - APRILE 2014	Agg. L.R.:

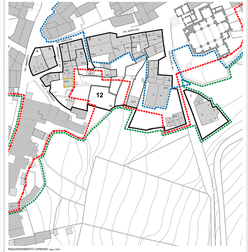

RIGIONAMENTO URBANO sqq. 1-2/8

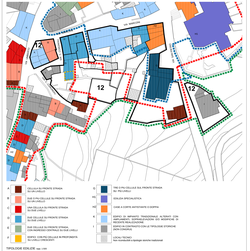

TIPOLOGIE EDILIZIE sqq. 1-2/8

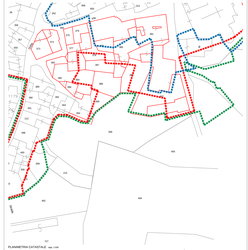

PLANIMETRIA CATASTALE sqq. 1-2/8

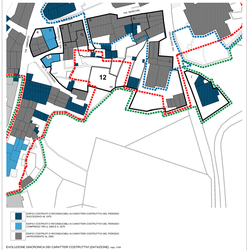

ESCLUSIONE DAL VINCOLO DI TUTELA DEL PAESAGGIO