

**COMUNE DI NEONELI**  
Provincia di Oristano



**PROGETTO DEFINITIVO**

**VALORIZZAZIONE DEL PATRIMONIO COSTRUITO STORICO E  
REDAZIONE DEL PIANO PARTICOLAREGGIATO  
DEL CENTRO DI ANTICA E PRIMA FORMAZIONE E  
DELLA ZONA "A" (P.d.F.) DEL SANTUARIO "S'ANGELU"  
IN ADEGUAMENTO AL PIANO PAESAGGISTICO REGIONALE**

**STUDIO GAIAS**  
architettura e ingegneria  
www.studiogaias.com

Arch. Sebastiano GAIAS (progettista incaricato)

Gruppo di lavoro:  
Ing. Giuseppe GAIAS  
Geom. Mauro CASU  
Arch. Gianluca GARRA  
Arch. Antonio RAGNEDDA  
Arch. Debora SOLINAS  
Arch. Andrea SABA

MACOMER, Via Giovanni XXIII, n°9  
T. +39 0785 72124 F. +39 0785 602641

CAGLIARI, via Roma, n° 231  
T. +39 070 7513273

---

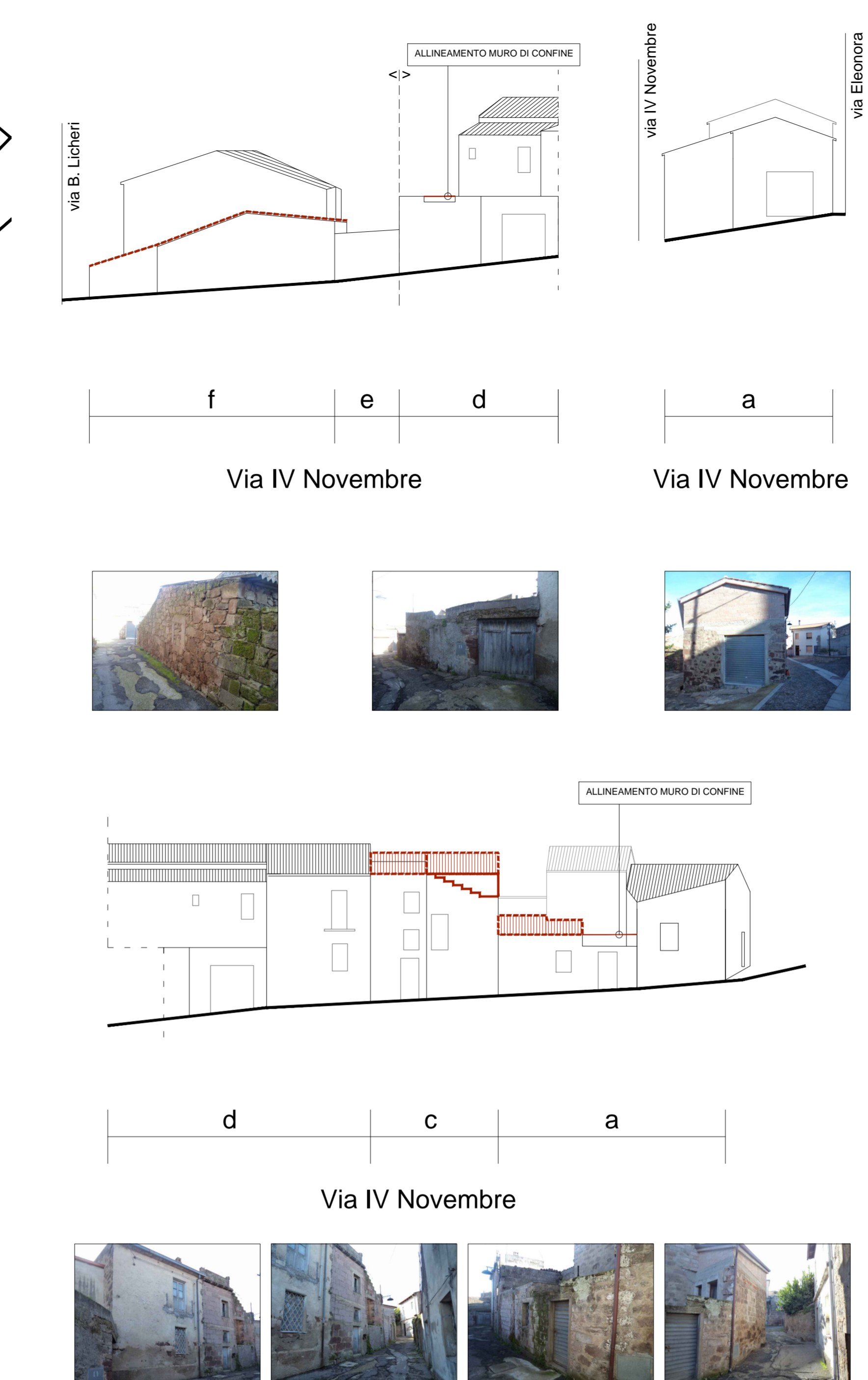
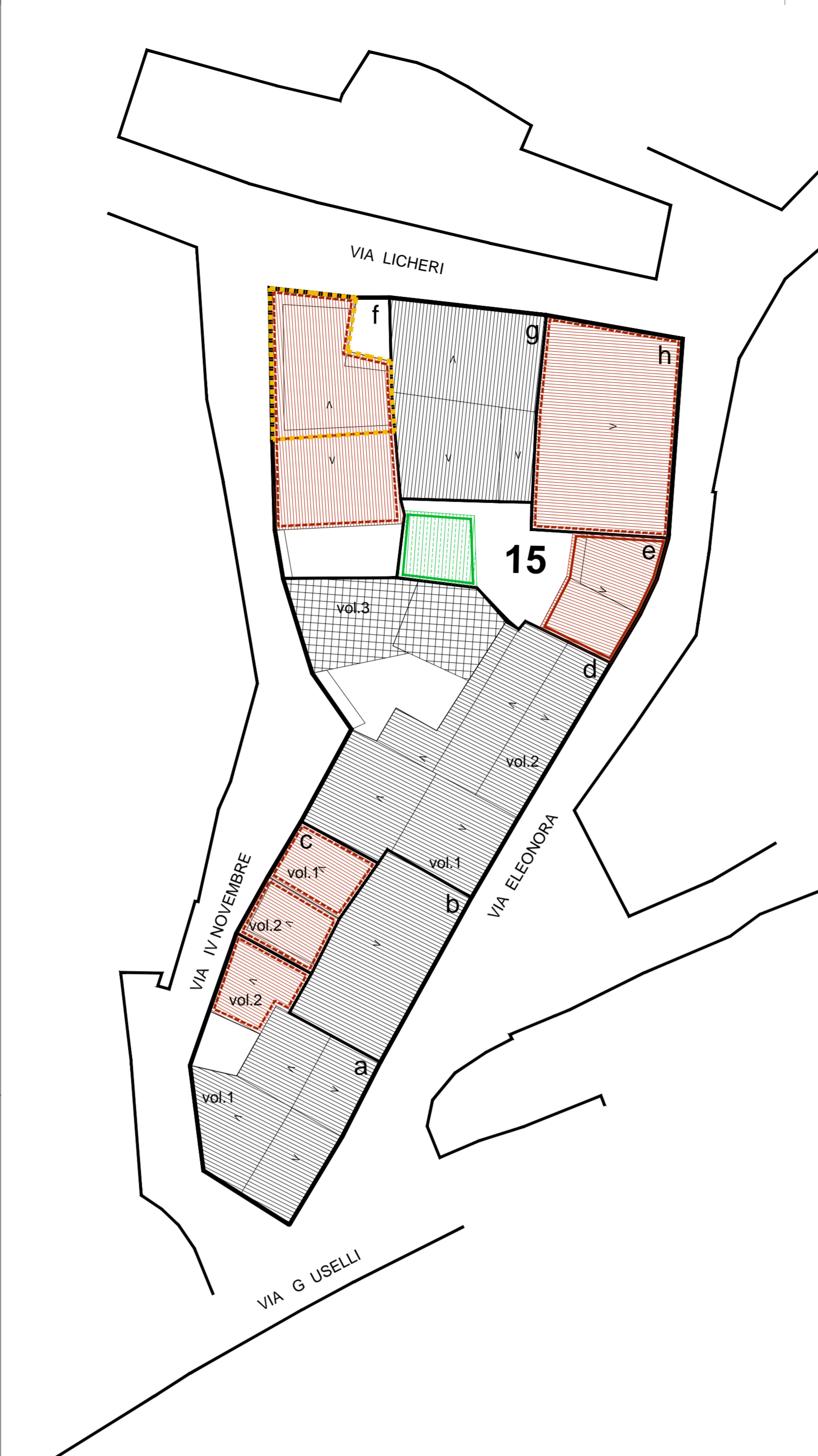
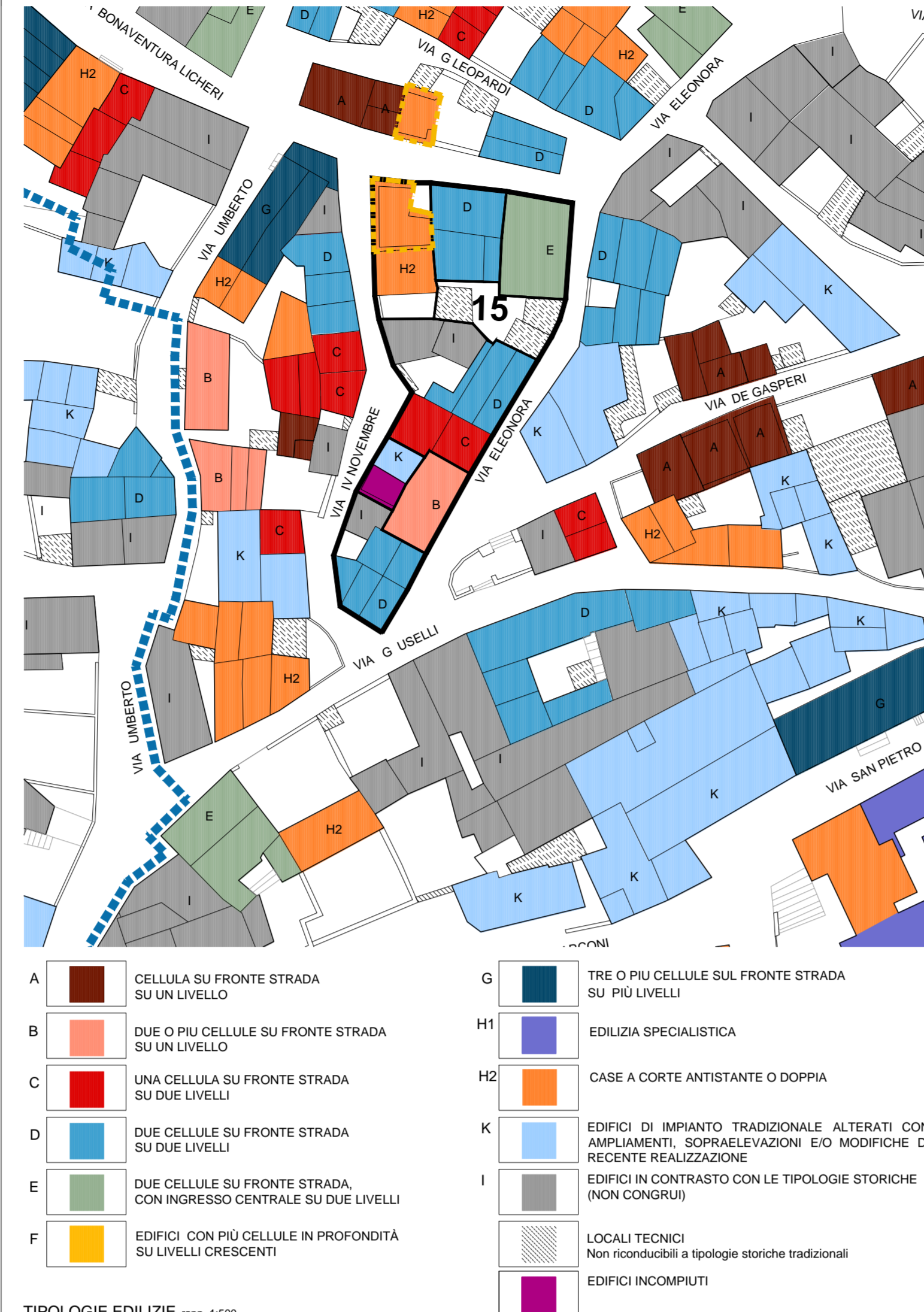
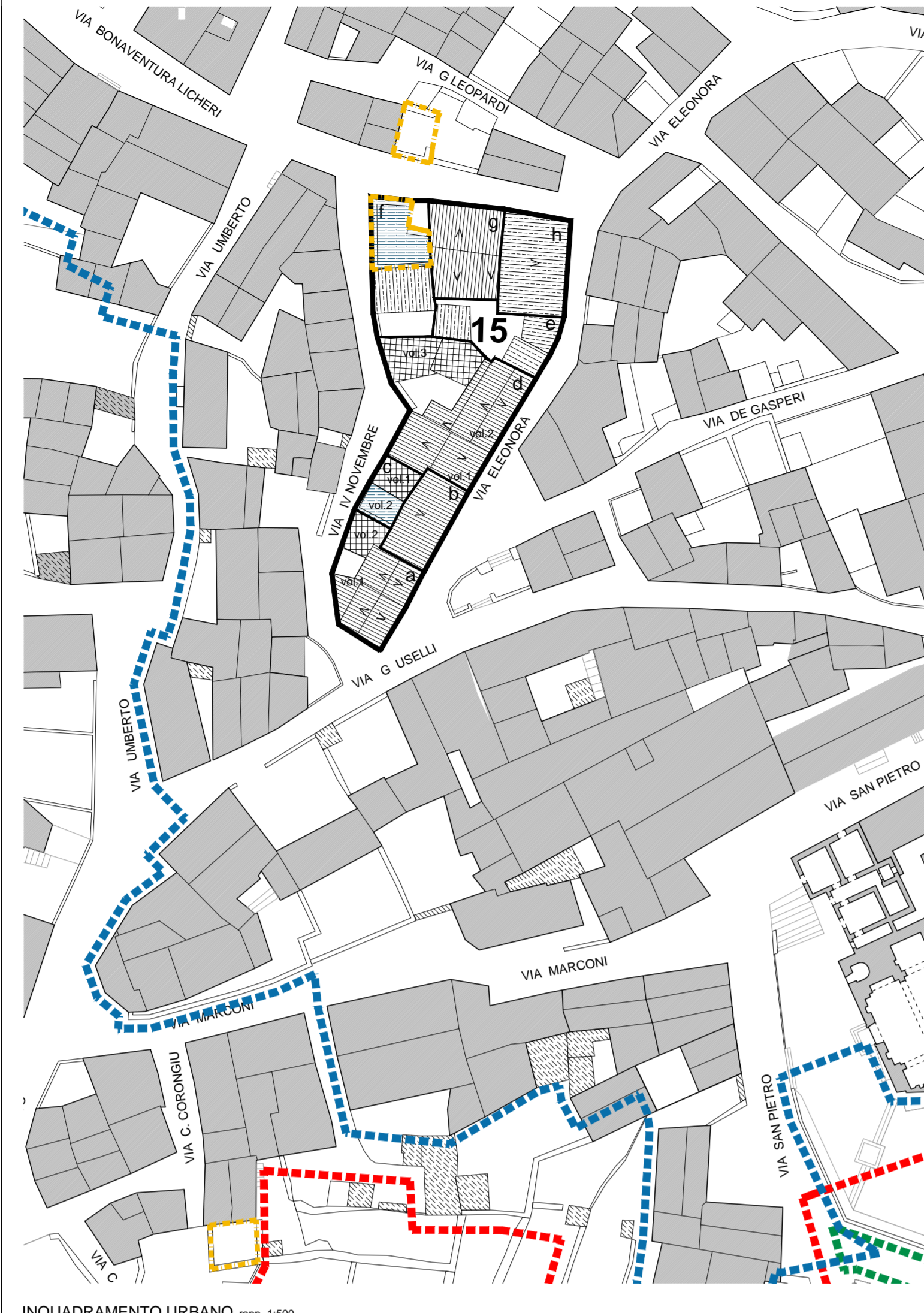
Il Sindaco: Geom. Salvatore CAU      Responsabile del procedimento: Geom. Gianfranco URRU

**15a** ISOLATO N.15  
ANALISI DEL TESSUTO EDILIZIO ESISTENTE  
PROPOSTA PROGETTUALE Unità edilizie e profili stradali

Rapp. 1:500/200

---

Data: SETTEMBRE 2015      Resp. Progetto: S. GAIAS  
Archivio: 02\_364      Elaborazione: D. SOLINAS  
File:      Elaborazione:      App.:      App.:  
Rev. 1 del: APRILE 2016      App.: 1 del:



**LEGENDA**

- PERIMETRO CENTRO MATRICE
- PERIMETRO ZONA "A" P.d.F.
- PERIMETRO PIANO PARTICOLAREGGIATO
- CONFINE ISOLATO
- CONFINE UNITA' EDILIZIE
- 1** NUMERO ISOLATO
- a** UNITA' EDILIZIE
- COPERTURA A TETTO (TEGOLE) CON RELATIVE PENDENZE
- COPERTURA A TETTO IN ETERNIT (ELEMENTI ONDULATI PREFABBRICATI)
- COPERTURA PIANA A TERRAZZA
- EDIFICIO PRIVO DI COPERTURA / RUDERE

**INTERVENTI EDILIZI CONSENTITI**

- RUDERE
- INTERVENTI DI NUOVA EDIFICAZIONE INDIVIDUAZIONE PLANIMETRICA E PROSPETTICA
- INTERVENTI DI DEMOLIZIONE SENZA RICOSTRUZIONE INDIVIDUAZIONE PLANIMETRICA E PROSPETTICA
- INTERVENTI DI DEMOLIZIONE CON RICOSTRUZIONE INDIVIDUAZIONE PLANIMETRICA E PROSPETTICA
- VINCOLO DI NUOVA COPERTURA A TETTO

