

COMUNE DI NEONELI
Provincia di Oristano



PROGETTO DEFINITIVO

**VALORIZZAZIONE DEL PATRIMONIO COSTRUITO STORICO E
REDAZIONE DEL PIANO PARTICOLAREGGIATO
DEL CENTRO DI ANTICA E PRIMA FORMAZIONE E
DELLA ZONA "A" (P.d.f.) DEL SANTUARIO "S'ANGELU"
IN ADEGUAMENTO AL PIANO PAESAGGISTICO REGIONALE**

STUDIO GAIAS
architettura e ingegneria
www.studiogaia.com

Arch. Sebastiano GAIAS
(progettista incaricato)

Gruppo di lavoro:
Ing. Giuseppe GAIAS
Geom. Mauro CASU
Arch. Gianluca GARRA
Arch. Antonio RAGNEDDA
Arch. Debora SOLINAS
Arch. Andrea SABA

MACOMER, Via Giovanni XXIII, n°9
T +39 0785 72124 F +39 0785 602641

CAGLIARI, via Roma, n° 231
T +39 070 7513273

Il Sindaco:
Geom. Salvatore CAU

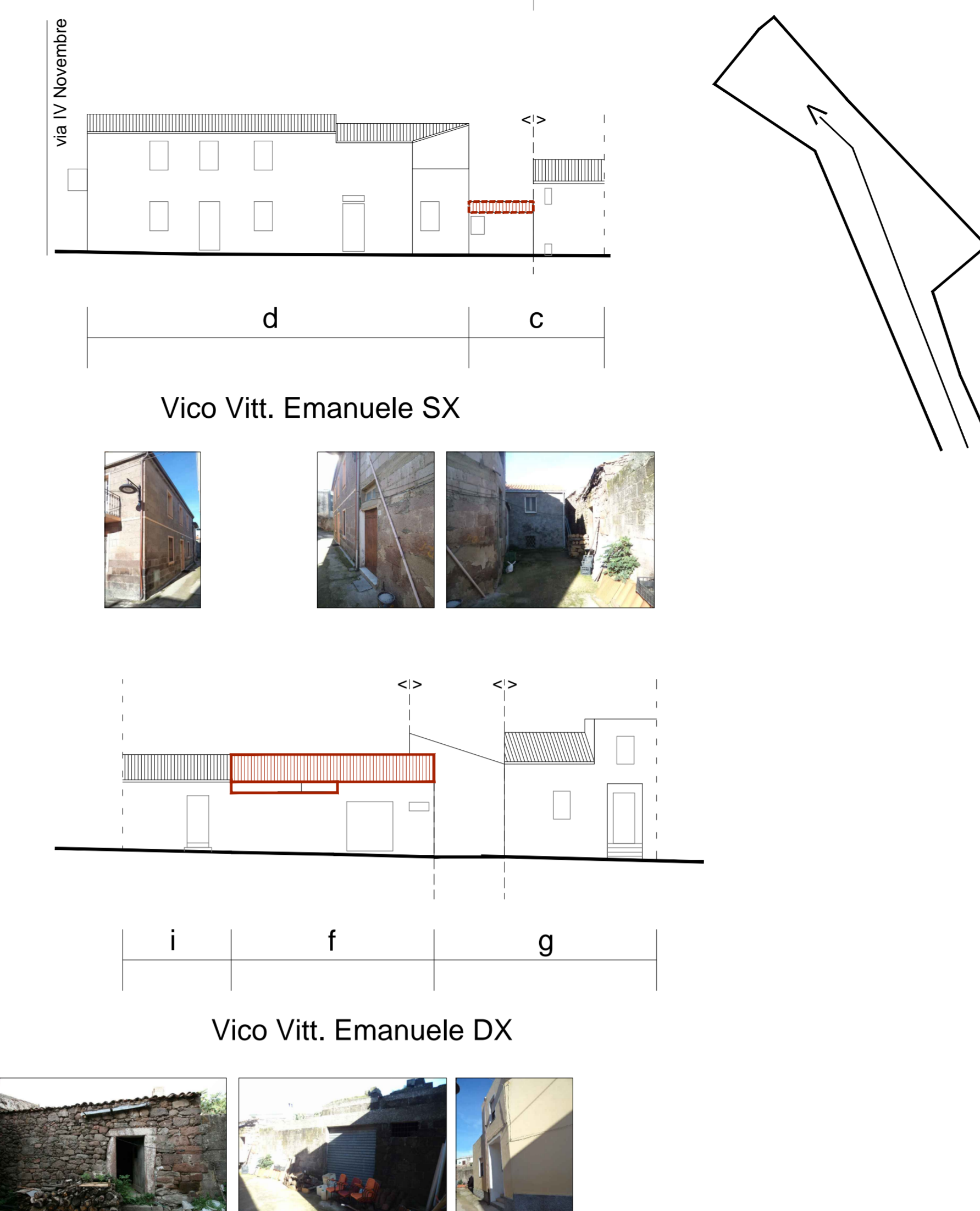
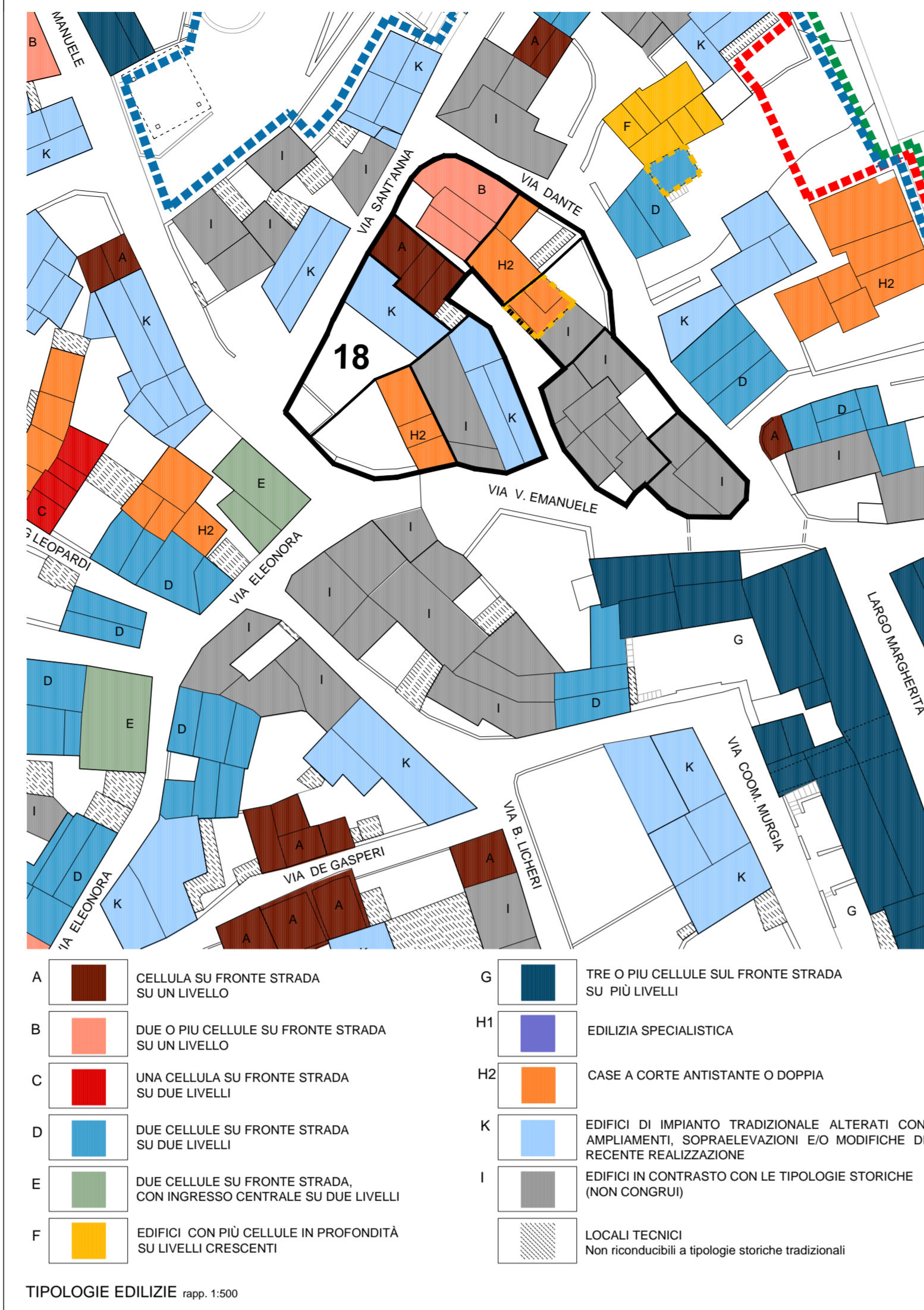
Responsabile del procedimento:
Geom. Gianfranco URRU

18a ISOLATO N. 18
ANALISI DEL TESSUTO EDILIZIO ESISTENTE
PROPOSTA PROGETTUALE: Unità edilizie e profili stradali

Rapp. 1:500/200

Dati: SETTEMBRE 2015 Resp. Progetto: S. GAIAS
Architetto: 12_364 Elaborazione: D. SOLINAS
Firma: Esborato: App. 1 del

Rev. 1 del: APRILE 2016

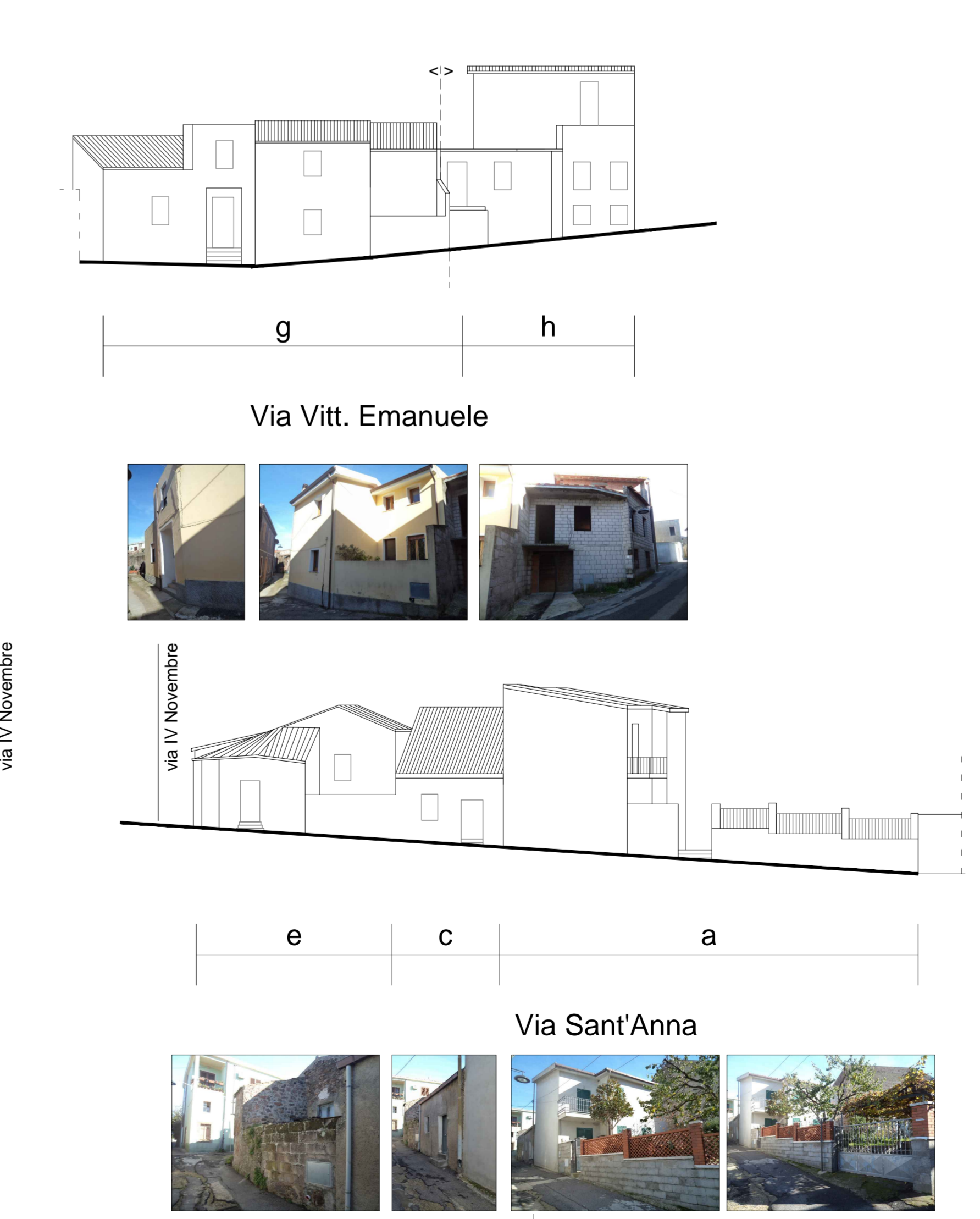
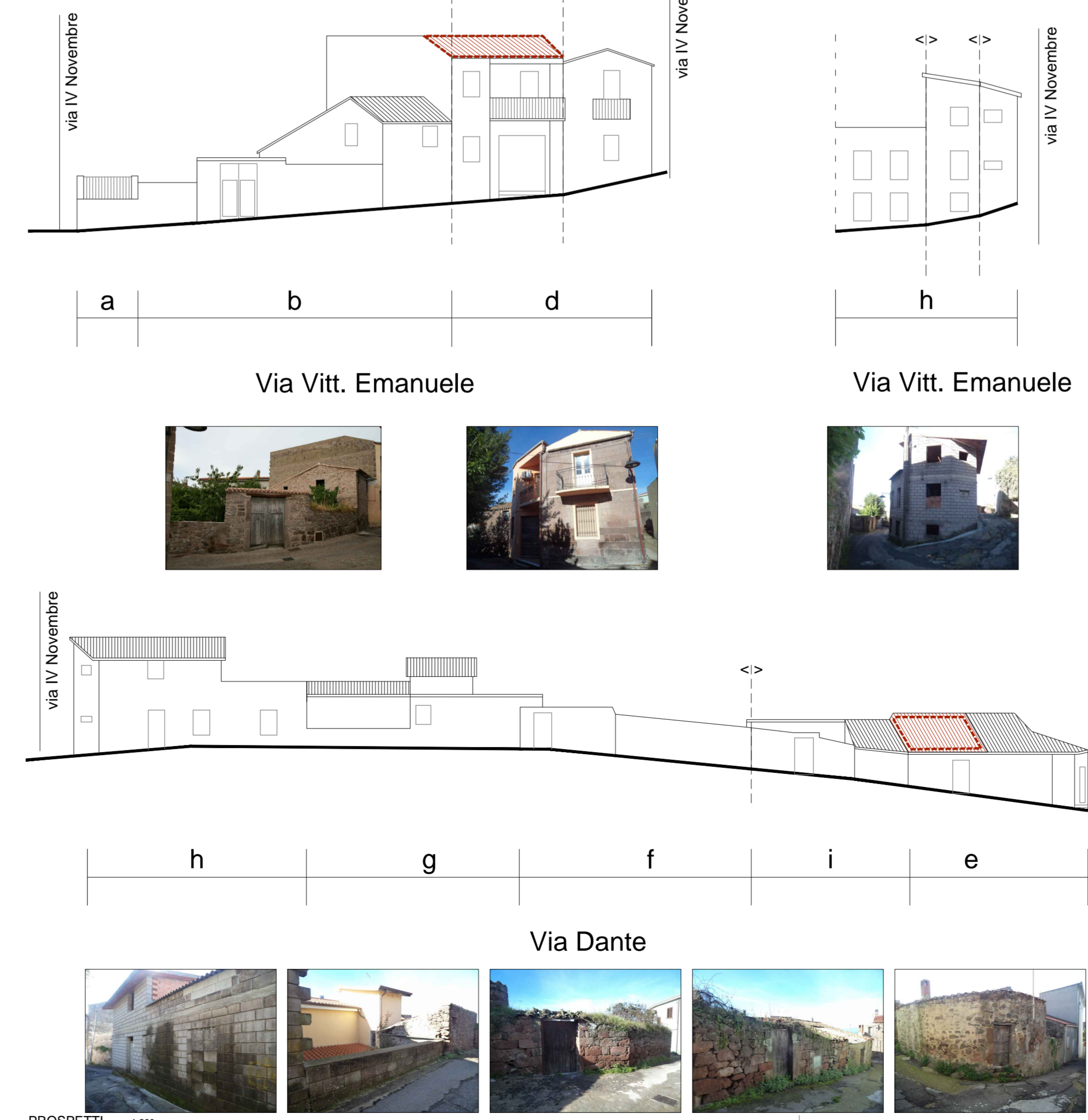
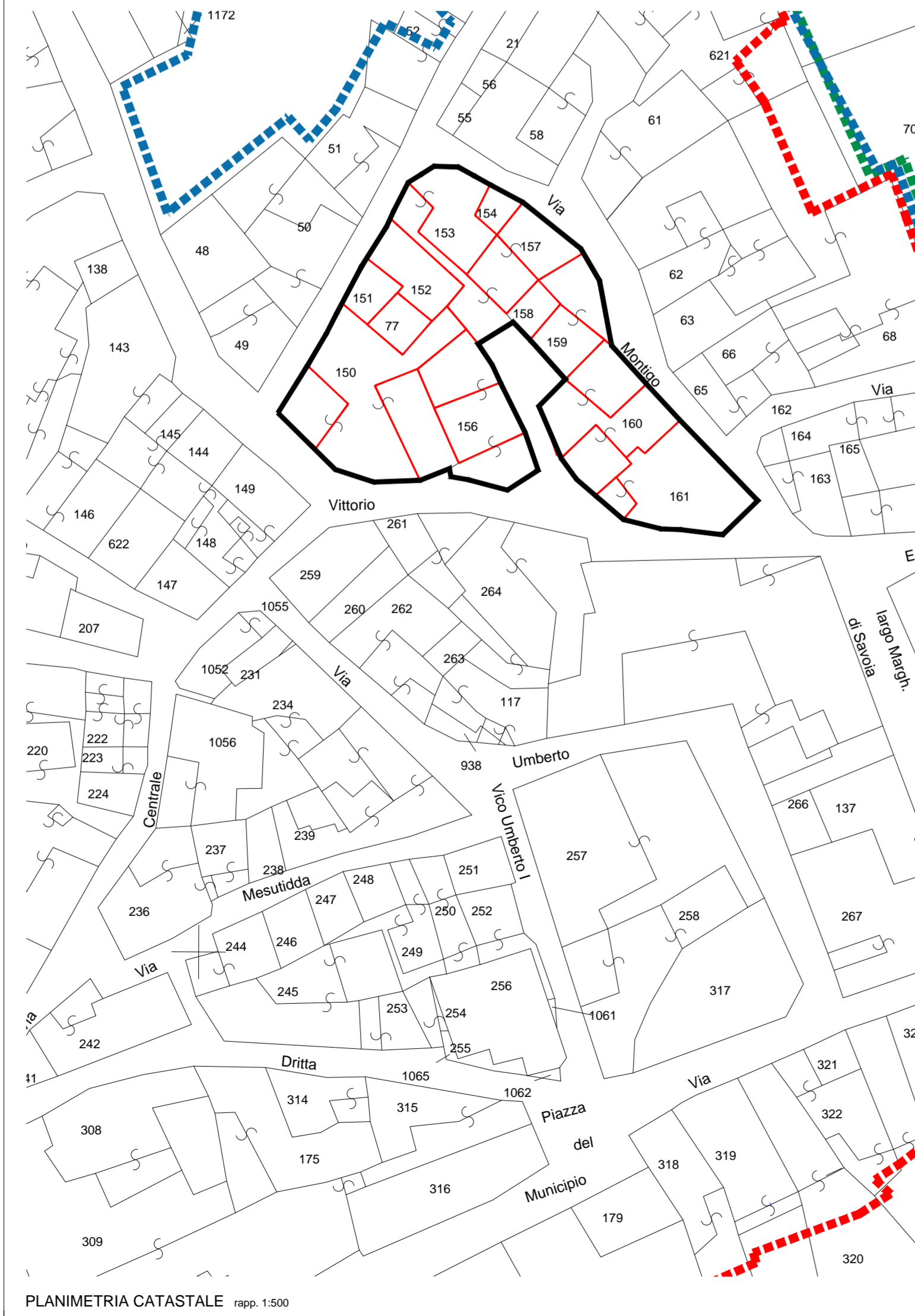


LEGENDA

- PERIMETRO CENTRO MATRICE
- PERIMETRO ZONA "A" P.d.f.
- PERIMETRO PIANO PARTICOLAREGGIATO
- CONFINI ISOLATO
- CONFINI UNITA' EDILIZIE
- NUMERO ISOLATO
- UNITA' EDILIZIE
- COPERTURA A TETTO (TEGOLE) CON RELATIVE PENDENZE
- COPERTURA A TETTO IN ETERNIT (ELEMENTI ONDULATI PREFABRICATI)
- COPERTURA PIANA A TERRAZZA
- EDIFICIO PRIVO DI COPERTURA / RUDERE

INTERVENTI EDILIZI CONSENTITI

- RUDERE
- INTERVENTI DI NUOVA EDIFICAZIONE INDIVIDUAZIONE PLANIMETRICA E PROSPETTICA
- INTERVENTI DI DEMOLIZIONE SENZA RICOSTRUZIONE INDIVIDUAZIONE PLANIMETRICA E PROSPETTICA
- INTERVENTI DI DEMOLIZIONE CON RICOSTRUZIONE INDIVIDUAZIONE PLANIMETRICA E PROSPETTICA
- VINCOLO DI NUOVA COPERTURA A TETTO



VISTA DA SUD Isolato 18