

COMUNE DI NEONELI
Provincia di Oristano

PROGETTO DEFINITIVO

VALORIZZAZIONE DEL PATRIMONIO COSTRUITO STORICO E REDAZIONE DEL PIANO PARTICOLAREGGIATO DEL CENTRO DI ANTICA E PRIMA FORMAZIONE E DELLA ZONA "A" (P.d.F.) DEL "SANTUARIO" "S'ANGELU" IN ADEGUAMENTO AL PIANO PAESAGGISTICO REGIONALE

STUDIO GAIAS
architettura e ingegneria
www.studioaias.com

Arch. Sebastiano GAIAS (progettista incaricato)
Gruppo di lavoro:
Ing. Giuseppe GAIAS
Geom. Mauro CASU
Arch. Gianluigi CARIA
Arch. Antonio RAGNEDDA
Arch. Debora SOLINAS
Arch. Andrea SABA

MACOMER, Via Giovanni XXIII, n°9
T +39 0785 72124 F +39 0785 802641


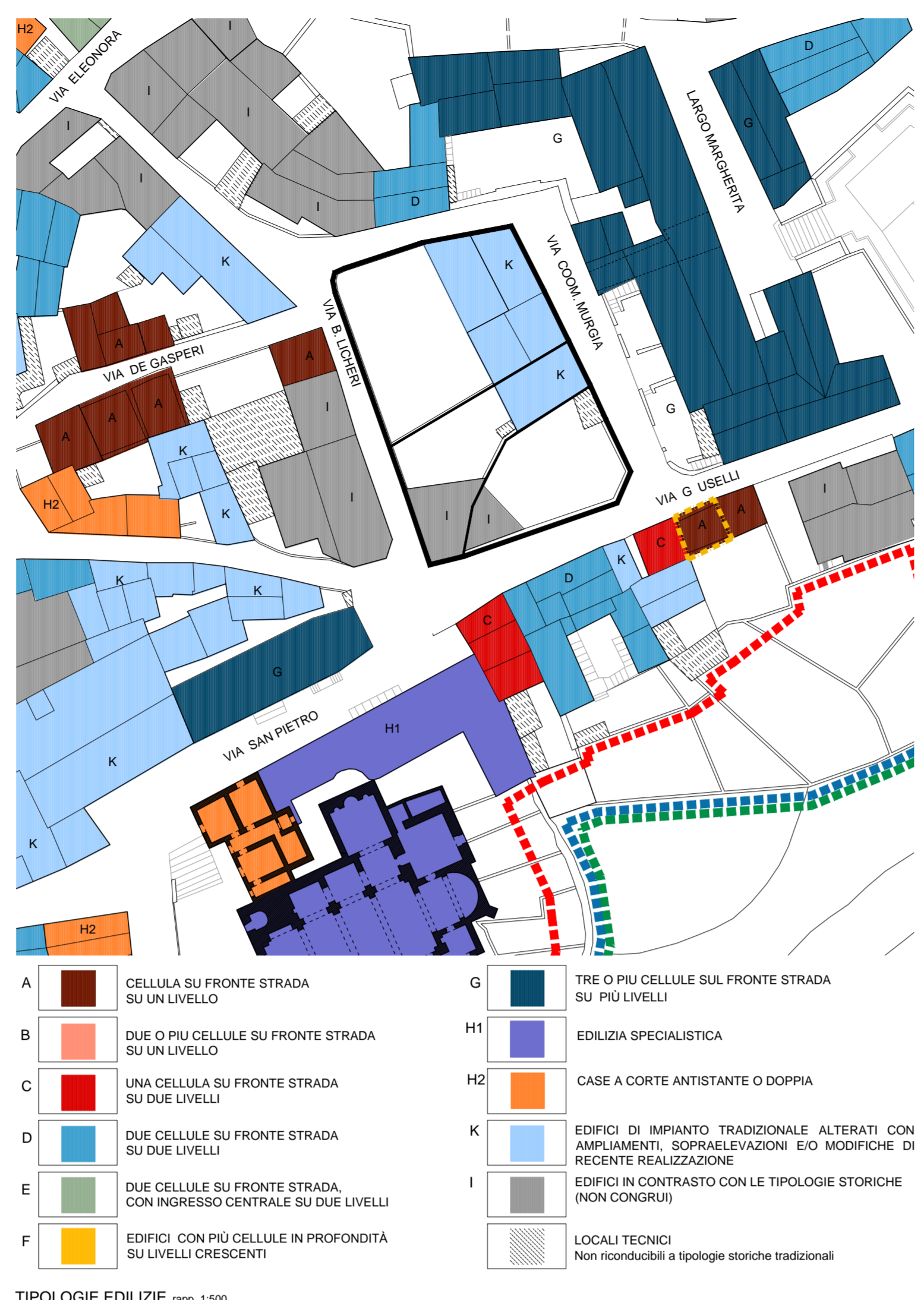
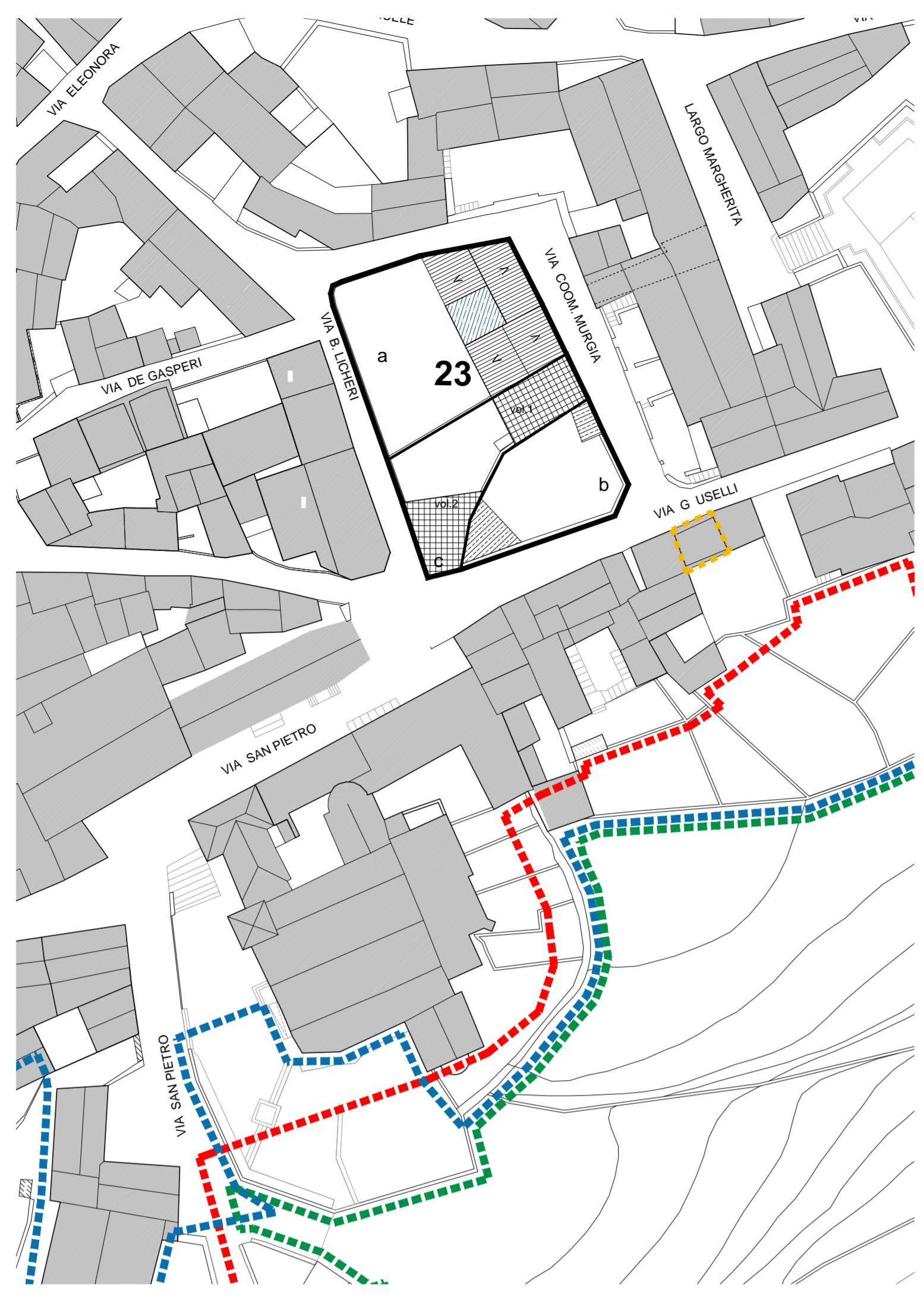
CAGLIARI, via Roma, n° 231
T +39 070 7513273

Il Sindaco: Geom. Salvatore CAU
Responsabile del procedimento: Geom. Gianfranco URRU

23a ISOLATO N.23
ANALISI DEL TESSUTO EDILIZIO ESISTENTE
PROPOSTA PROGETTUALE Unità edilizie e profili stradali
Rapp. 1:500/200

Data: SETTEMBRE 2015
Architetto: 12_364
Firma:
Rev.: 1 del. APRILE 2016

Relaz. Progetto: S. GAIAS
Elaborazione: D. SOLINAS
App.: 1 del.



LEGENDA

- PERIMETRO CENTRO MATRICE
- PERIMETRO ZONA "A" P.d.F.
- PERIMETRO PIANO PARTICOLAREGGIATO
- CONFINI ISOLATO
- CONFINI UNITA' EDILIZIE
- NUMERO ISOLATO
- UNITA' EDILIZIE
- COPERTURA A TETTO (TEGOLE) CON RELATIVE PENDENZE
- COPERTURA A TETTO IN ETERNIT (ELEMENTI ONDULATI PREFABBRICATI)
- COPERTURA PIANA A TERRAZZA
- EDIFICIO PRIVO DI COPERTURA / RUDERE

INTERVENTI EDILIZI CONSENTITI

- RUDERE
- INTERVENTI DI NUOVA EDIFICAZIONE INDIVIDUAZIONE PLANIMETRICA E PROSPETTICA
- INTERVENTI DI DEMOLIZIONE SENZA RICOSTRUZIONE INDIVIDUAZIONE PLANIMETRICA E PROSPETTICA
- INTERVENTI DI DEMOLIZIONE CON RICOSTRUZIONE INDIVIDUAZIONE PLANIMETRICA E PROSPETTICA
- VINCOLO DI NUOVA COPERTURA A TETTO

