COMUNE DI NEONELI

Provincia di Oristano

PROGETTO DEFINITIVO

VALORIZZAZIONE DEL PATRIMONIO COSTRUITO STORICO E REDAZIONE DEL PIANO PARTICOLAREGGIATO DEL CENTRO DI ANTICA E PRIMA FORMAZIONE E DELLA ZONA "A" (P.d.F.) DEL SANTUARIO " S'ANGELU" IN ADEGUAMENTO AL PIANO PAESAGGISTICO REGIONALE

STUDIO GAIAS
architettura e ingegneria
www.studiogaias.com

MACOMER, Via Giovanni XXIII, n°9
T +39 0785 72124 F +39 0785 602641

CAGLIARI, via Roma, n° 231
T +39 070 7513273

Arch. Sebastiano GAIAS
(*progettista incaricato*)

Gruppo di lavoro:
Ing. Giuseppe GAIAS
Geom. Mauro CASU
Arch. Gianluca CARIA
Arch. Antonio RAGNEDDA
Arch. Debora SOLINAS
Arch. Andrea SABA

Il Sindaco:
Geom. Salvatore CAU

Responsabile del procedimento:
Geom. Gianfranco URRU

PP2

INQUADRAMENTO GOEGRAFICO

Rapp. 1:20000

Data:	SETTEMBRE 2015	Resp. Progetto:	S. GAIAS
Archivio:	12_364	Elaborazione:	D. SOLINAS
File:		Elaborato:	
Rev.: 1 del:		Agg.: 1 del:	

INQUADRAMENTO TERRITORIALE

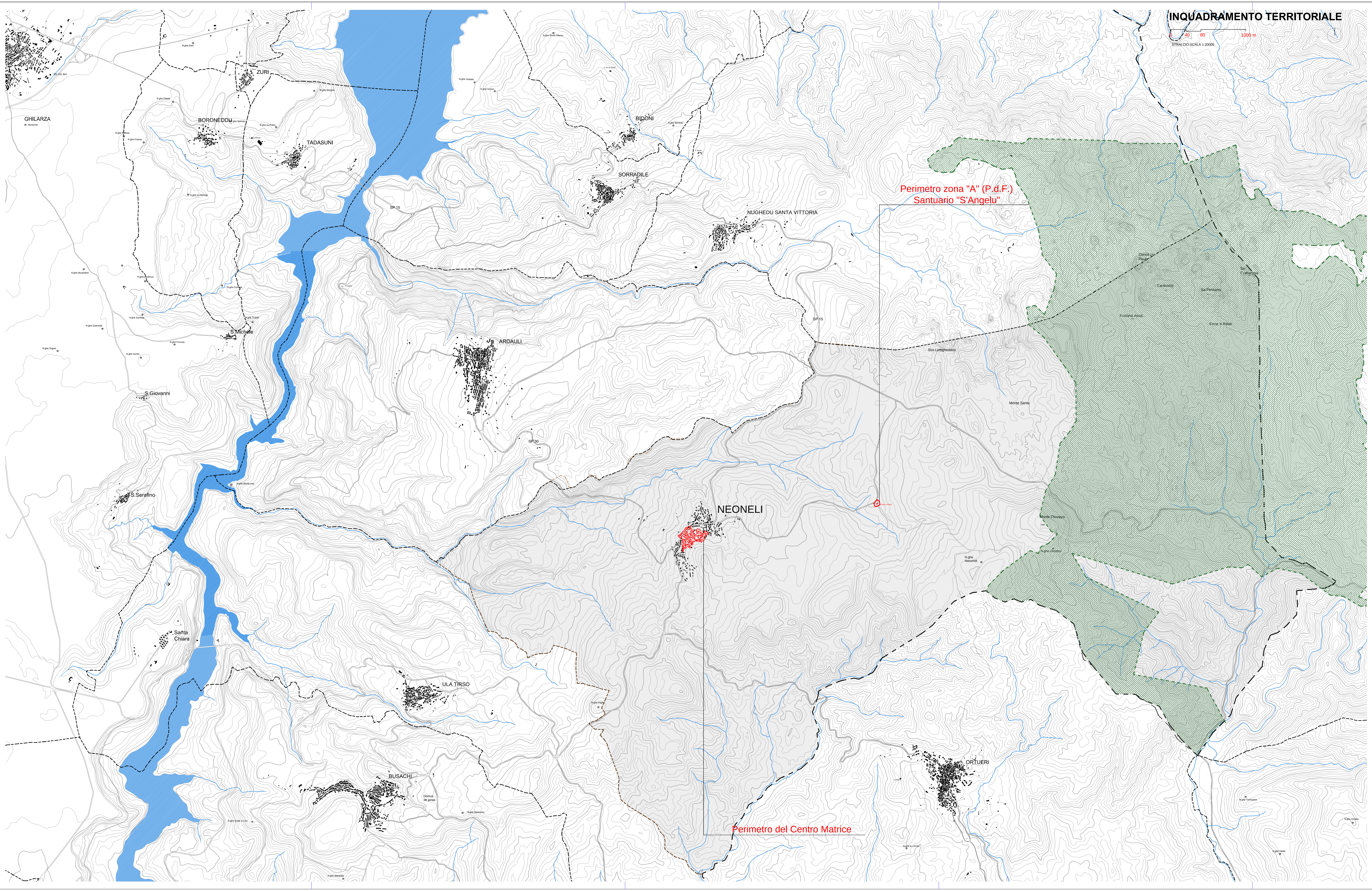

INQUADRAMENTO GEOGRAFICO- TERRITORIALE

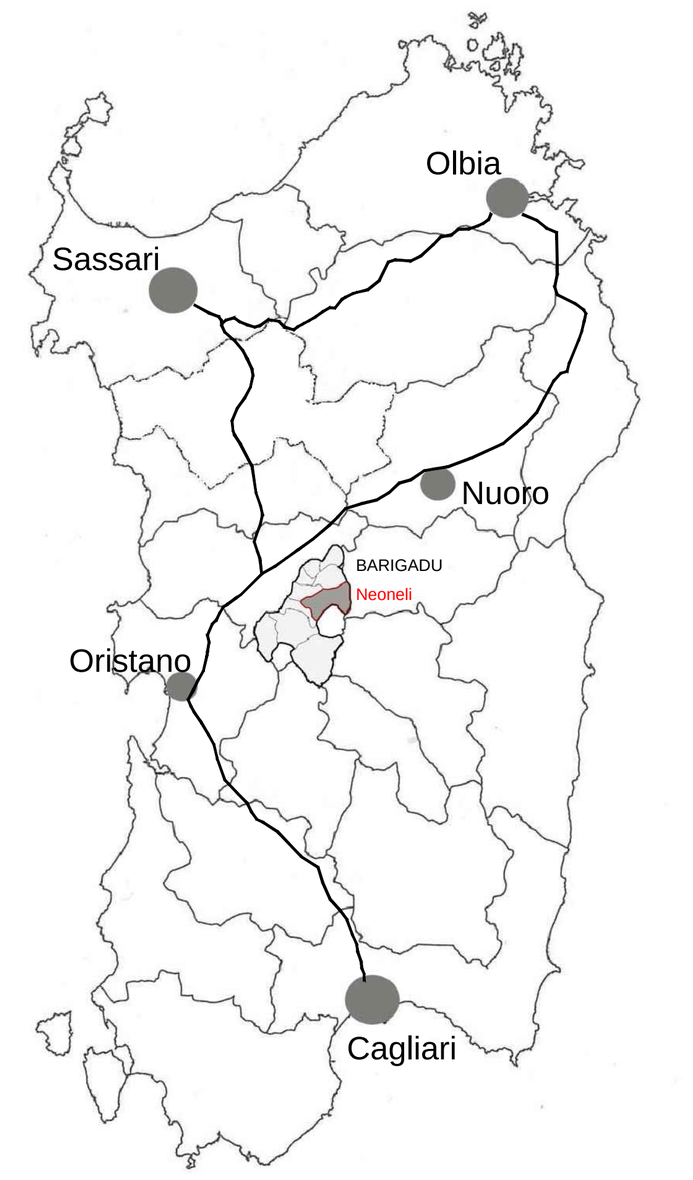

REGIONE DEL BARIGADU (OR)

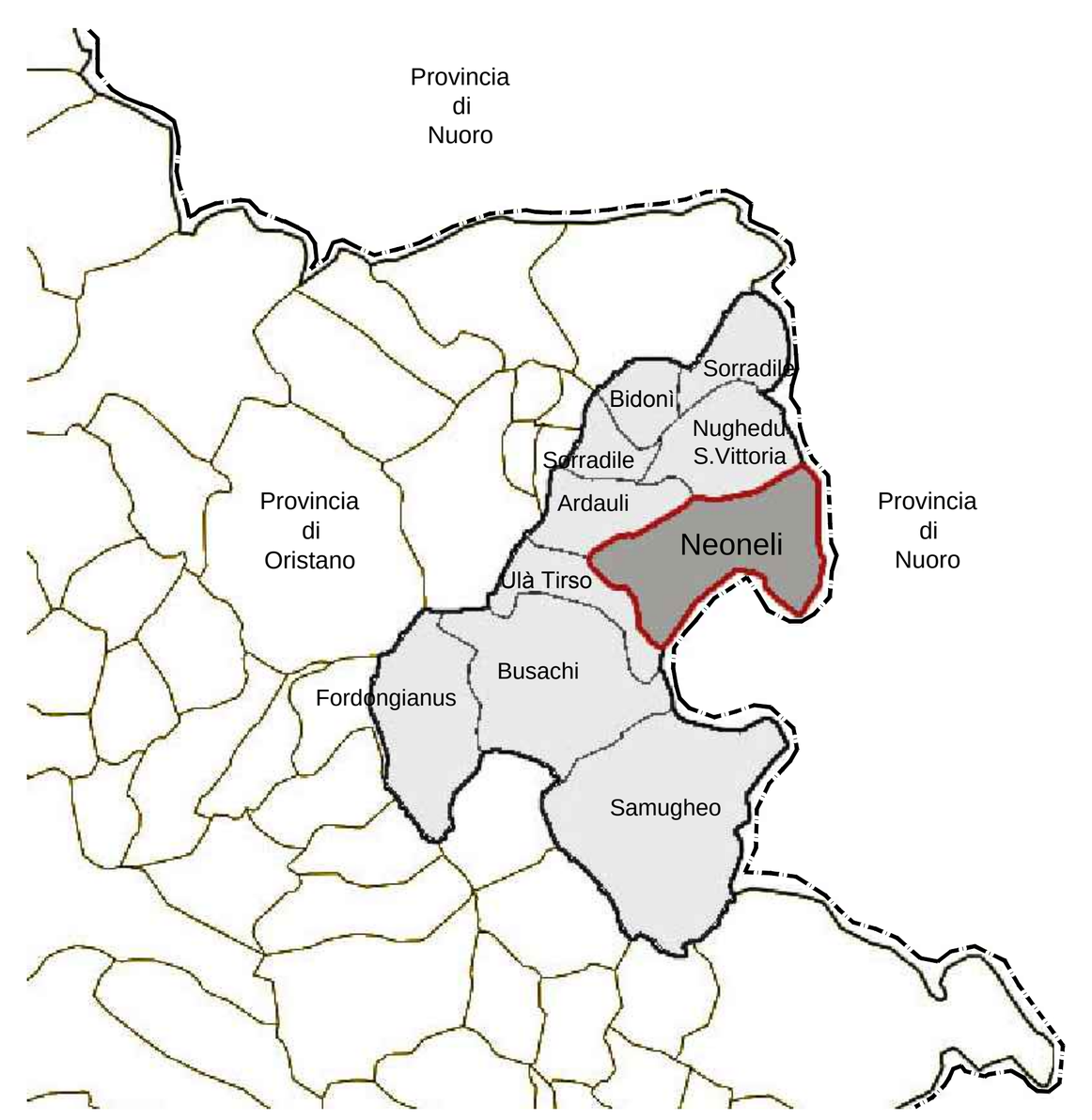

DOMINANTI AMBIENTALI DEL LUOGO

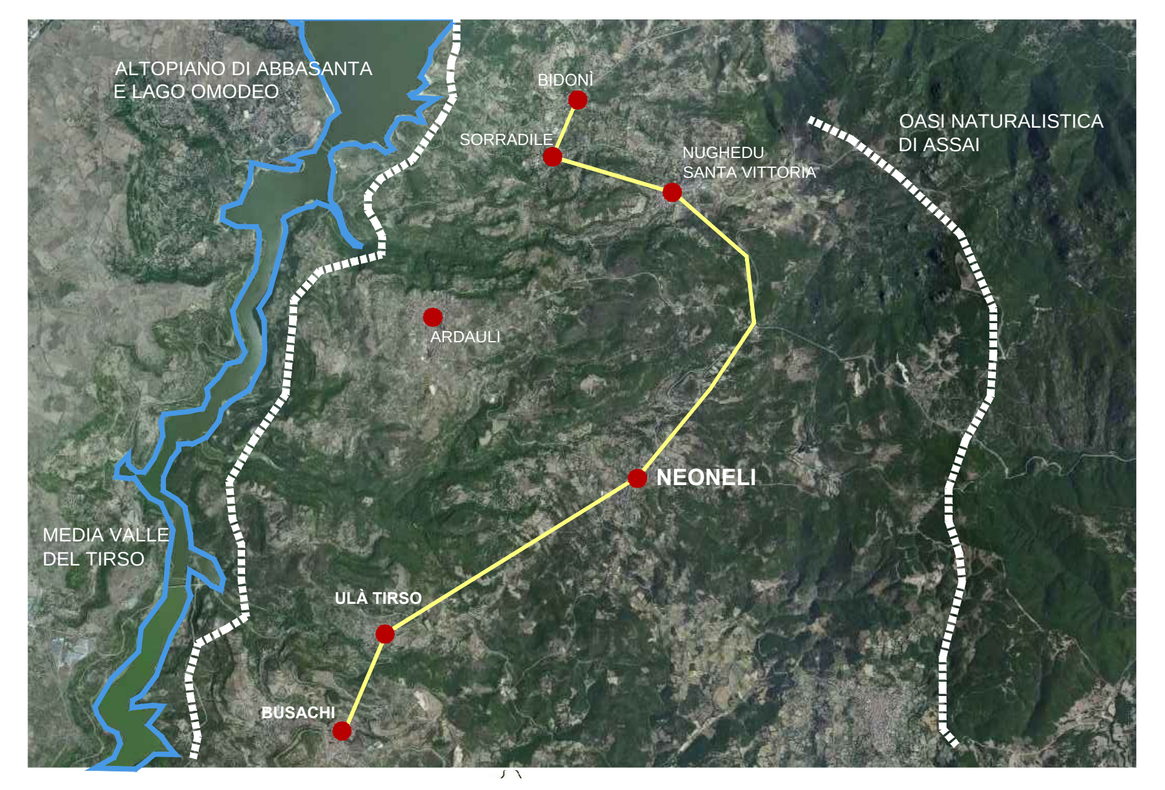

LEGENDA

- CONFINE PROVINCIALE
- CONFINE COMUNALE DI NEONELI
- PERIMETRO ZONA "A" (P.d.F.) SANTUARIO "SA CRESIA E SU ANGELU"
- PERIMETRO AMBITO INSEDIATIVO DEL CENTRO MATRICE DI NEONELI
- ASSETTO INSEDIATIVO
- VIABILITÀ PRINCIPALE
- AREA VERDE NATURALE PARCO DI ASSAI
- CORSI D'ACQUA