



COMUNE DI NEONELI
Provincia di Oristano



PROGETTO DEFINITIVO

**VALORIZZAZIONE DEL PATRIMONIO COSTRUITO STORICO E
REDAZIONE DEL PIANO PARTICOLAREGGIATO
DEL CENTRO DI ANTICA E PRIMA FORMAZIONE E
DELLA ZONA "A" (P.d.F.) DEL SANTUARIO "S'ANGELU"
IN ADEGUAMENTO AL PIANO PAESAGGISTICO REGIONALE**



STUDIO GAIAS
architettura e ingegneria
www.studiogaias.com

MACOMER, Via Giovanni XXIII, n°9
T +39 0785 72124 F +39 0785 602641
CAGLIARI, via Roma, n° 231
T +39 070 7513273

Arch. Sebastiano GAIAS
(progettista incaricato)

Gruppo di lavoro:
Ing. Giuseppe GAIAS
Geom. Mauro CASU
Arch. Gianluca GARRA
Arch. Antonio RAGNEDDA
Arch. Debora SOLINAS
Arch. Andrea SABA

Il Sindaco:
Geom. Salvatore CAU

Responsabile del procedimento:
Geom. Gianfranco URRU

PP3

PLANIMETRIA DI INQUADRAMENTO URBANO

Rapp. 1:5000

Data: SETTEMBRE 2015

Resp. Progetto: S. GAIAS

Archivio: 12_364

Elaborazione: A. RAGNEDDA






File:

Elaborato:

Rev.: 1 del:

Agg.: 1 del:

LEGENDA

-  PERIMETRO CENTRO MATRICE
-  PERIMETRO ZONA "A" P.d.F.
-  PERIMETRO PIANO PARTICOLAREGGIATO
-  CENTRO MATRICE
-  TESSUTO URBANO

